





ΚΥΠΡΙΑΚΗ ΔΗΜΟΚΡΑΤΙΑ
 ΑΝΑΤΟΛΙΚΗ ΜΕΣΟΓΕΙΟΣ - ΚΥΠΡΟΣ
ΘΑΛΑΣΣΙΑ ΓΕΩΓΡΑΦΙΚΑ ΟΝΟΜΑΤΑ ΤΗΣ ΚΥΠΡΟΥ
 ΣΕΙΡΑ Κ.Χ.Τ. 99 - ΧΑΡΤΗΣ 22
 ΚΛΙΜΑΚΑ : 1:25000

Αφετηρία: World Geodetic System 1984 Datum
Προβολή: Παγκόσμια Ορθή Μερκατορική Προβολή, Βασικός Παράλληλος 35 N
Πηγές: Τα θαλάσσια γεωγραφικά ονόματα προέκυψαν από έρευνα που διενήργησε το Τμήμα Κτηματολογίου και Χωρομετρίας και τυποποιήθηκαν από τη Μόνιμη Κυπριακή Επιτροπή Τυποποίησης Γεωγραφικών Ονομάτων.

ΥΠΟΜΝΗΜΑ

 Ξηρά	 Ισοβαθής
 Ζώνη Αιγιαλού και Παραλίας	

ΑΚΡΩΝΥΜΙΑ

Ακρ.: Ακρωτήρι	Κάβος/ος: Άκρο
Άκ.: Άκρο	Μούπη: Άκρο, Ακρωτήρι
Βάλα/η: Όρμος - Κολπίσκος	N.: Νησί
Έξ.: Έξαλος-Σκόπελος	Όρμ.: Όρμος - Κολπίσκος
Κ. : Κόλπος	Ύφ.: Ύφαλος

