




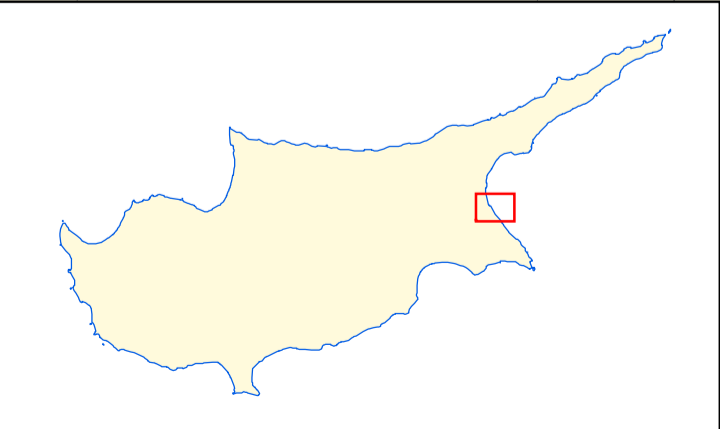
  
**ΚΥΠΡΙΑΚΗ ΔΗΜΟΚΡΑΤΙΑ**  
 ΑΝΑΤΟΛΙΚΗ ΜΕΣΟΓΕΙΟΣ - ΚΥΠΡΟΣ  
**ΘΑΛΑΣΣΙΑ ΓΕΩΓΡΑΦΙΚΑ ΟΝΟΜΑΤΑ ΤΗΣ ΚΥΠΡΟΥ**  
 ΣΕΙΡΑ Κ.Χ.Τ. 99 - ΧΑΡΤΗΣ 23  
 ΚΛΙΜΑΚΑ : 1:25000  
**Αφετηρία:** World Geodetic System 1984 Datum  
**Προβολή:** Παγκόσμια Ορθή Μερκατορική Προβολή, Βασικός Παράλληλος 35 N  
**Πηγές:** Τα θαλάσσια γεωγραφικά ονόματα προέκυψαν από έρευνα που διενήργησε το Τμήμα Κτηματολογίου και Χωρομετρίας και τυποποιήθηκαν από τη Μόνιμη Κυπριακή Επιτροπή Τυποποίησης Γεωγραφικών Ονομάτων.

**ΥΠΟΜΝΗΜΑ**

	Ξηρά		Ισοβαθής
	Ζώνη Αιγιαλού και Παραλίας		

**ΑΚΡΩΝΥΜΙΑ**

Ακρ.: Ακρωτήρι	Κάβο/ος: Άκρο
Άκ.: Άκρο	Μούπη: Άκρο, Ακρωτήρι
Βάλα/η: Όρμος - Κολπίσκος	Ν.: Νησί
Έξ.: Έξαλος-Σκόπελος	Όρμ.: Όρμος - Κολπίσκος
Κ. : Κόλπος	Ύφ.: Ύφαλος



Η σύνθεση του χάρτη έγινε από το Τμήμα Κτηματολογίου και Χωρομετρίας, Λευκωσία, Κύπρος, Σεπτέμβριος 2017.