



Επίσημος
Χαρτογραφικός
Οργανισμός



Υδρογραφικές
Εργασίες



Παρακολούθηση 80 ολοκληρωμένων σχεδίων
αναδασμού και 10 σχέδια βρίσκονται σε εξέλιξη

Διαχείριση
Συστήματος CYPOS -
Γεωδαιτικές
Εργασίες



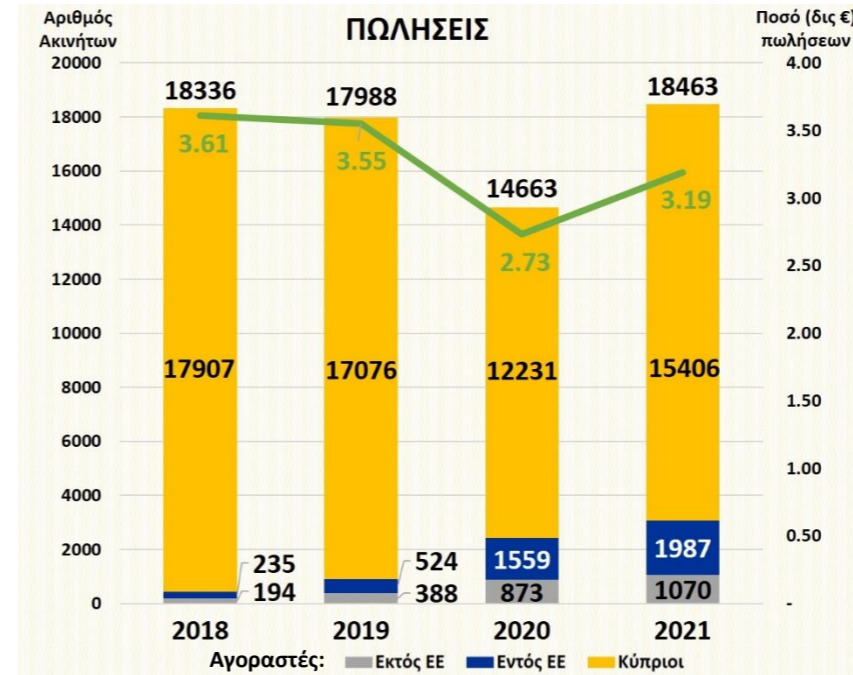
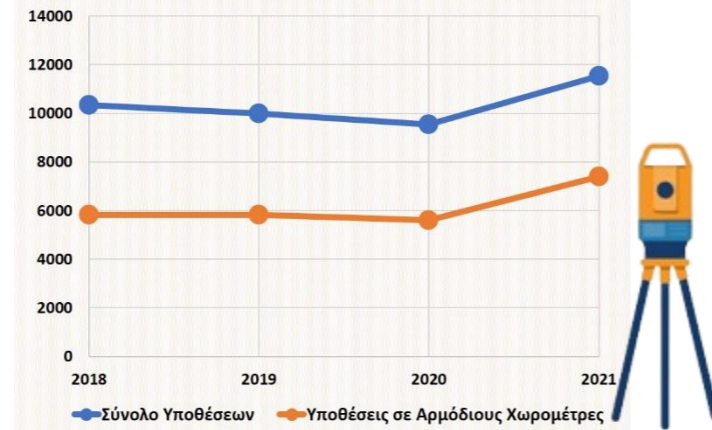
Φωτογραμμετρικές
Εργασίες/Τηλεπισκόπηση



Διεξαγωγή Αεροφωτογραφίσεων

1957 1963 1993 2008 2014 2019

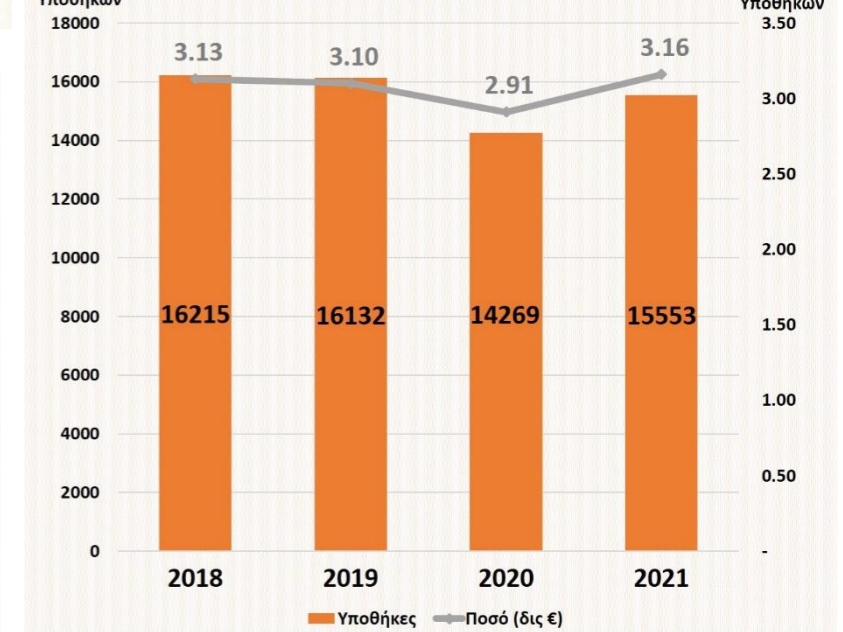
ΧΩΡΟΜΕΤΡΙΚΕΣ ΕΡΓΑΣΙΕΣ



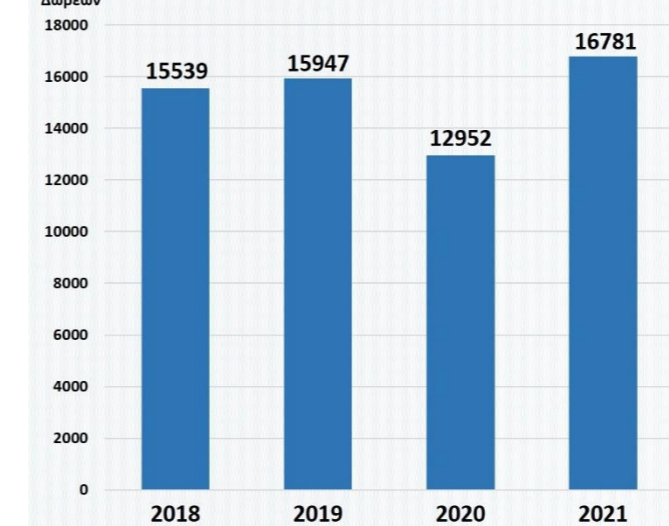
ΠΩΛΗΤΗΡΙΑ ΕΓΓΡΑΦΑ



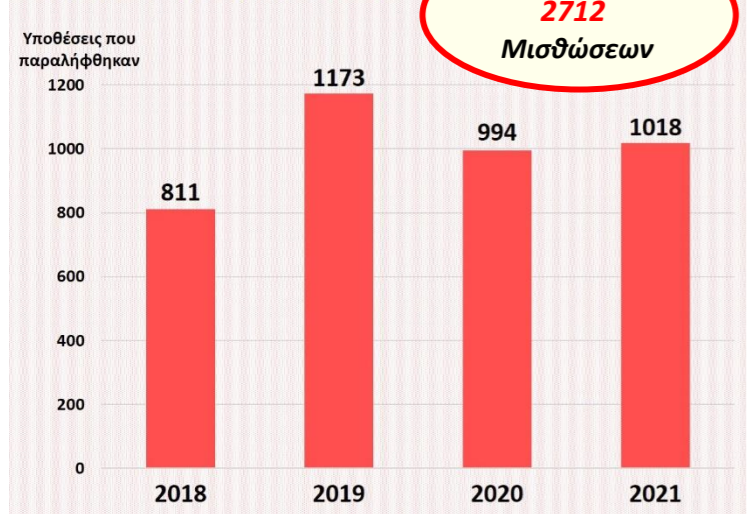
ΥΠΟΘΗΚΕΣ



ΔΩΡΕΕΣ

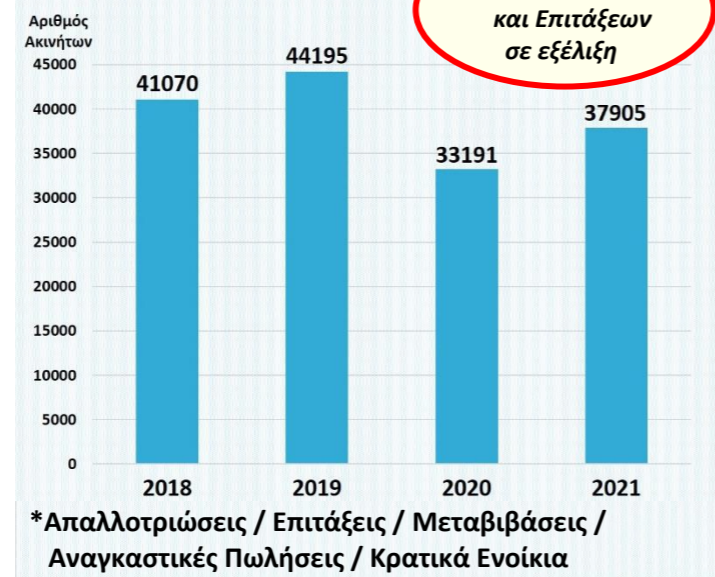


ΔΙΑΧΕΙΡΙΣΗ ΚΡΑΤΙΚΩΝ ΓΑΙΩΝ



Παρακολούθηση
2712
Μισθώσεων

ΑΚΙΝΗΤΑ ΠΟΥ ΕΚΤΙΜΗΘΗΚΑΝ*



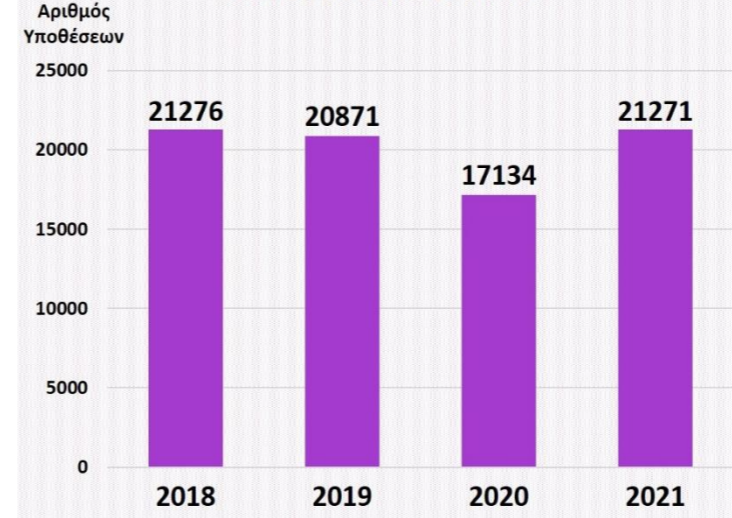
7380
Έργα Απαλλοτριώσεων
και Επιτάξεων
σε εξέλιξη

*Απαλλοτριώσεις / Επιτάξεις / Μεταβιβάσεις /
Αναγκαστικές Πωλήσεις / Κρατικά Ενοίκια

Διεξαγωγή Γενικής Εκτίμησης

1900 1980 2013 2018 2021

ΑΛΛΕΣ ΚΥΡΙΕΣ ΥΠΟΘΕΣΕΙΣ
ΠΟΥ ΠΑΡΑΛΗΦΘΗΚΑΝ*



*Οριοθετήσεις / Διαχωρισμοί / Δίοδοι / Κληρονομίες /
Αναγκαστικές Πωλήσεις κ.α.

ΔΙΑΔΙΚΤΥΑΚΗ ΠΥΛΗ ΚΤΗΜΑΤΟΛΟΓΙΟΥ



Αριθμός e-Αιτήσεων: 60.350 (2018), 65.381 (2019), 112.943 (2020), 179.141 (2021)